



Consiglio di Bacino dell'Ambito
BACCHIGLIONE

Determinazione del Direttore

N. DI REG.: 46

N. DI PROT.: 1526

OGGETTO: VIACQUA S.p.A. – “ESTENSIONE DELLA RETE FOGNARIA E POTENZIAMENTO DEL SISTEMA DI DISTRIBUZIONE IDRICA IN LOCALITA' SAN PIETRO INTRIGOGNA, STRADA CASALE, STRADA PELOSA E STRADA BUSINELLO IN COMUNE DI VICENZA (VI) - I STRALCIO” – (N. 40/2025 ELENCO). APPROVAZIONE PROGETTO DEFINITIVO IN CONFERENZA DI SERVIZI.

Data di esecutività: **09.10.2025**

IL DIRETTORE

VISTA la Legge Regionale n. 17 del 27 aprile 2012 “Disposizioni in materia di risorse idriche” e ss.mm.ii., con la quale la Regione Veneto, confermando i limiti geografici degli Ambiti Territoriali Ottimali esistenti, ha ridisciplinato le forme e i modi di cooperazione fra i Comuni ricadenti nello stesso Ambito, nonché i rapporti tra gli Enti locali medesimi e i soggetti Gestori dei servizi, al fine di istituire e organizzare i Servizi Idrici Integrati, e affidando a nuovi Enti denominati Consigli di Bacino le funzioni esercitate dalle sopresse Autorità d’Ambito, conferendo ad essi tutto il patrimonio, il personale e le obbligazioni attive e passive delle medesime;

RICHIAMATI:

- il D.Lgs. 152/2006, che nella Parte III detta norme in materia di organizzazione e gestione del Servizio Idrico Integrato comprendente la captazione, l’adduzione, la distribuzione e l’erogazione di acque ad usi civili, la fognatura e la depurazione delle acque reflue, prevedendo che gli enti locali, attraverso le Autorità d’Ambito Territoriali Ottimali, svolgano le funzioni di organizzazione del Servizio Idrico Integrato, di scelta della forma di gestione, di determinazione e modulazione delle tariffe all’utenza, di affidamento della gestione e relativo controllo;
- la Legge Regionale n. 27 del 7 novembre 2003, così come modificata dalla Legge Regionale n. 17 del 20 luglio 2007, che detta la disciplina in materia di lavori pubblici di interesse regionale, attribuendo all’Autorità d’Ambito la competenza di approvazione dei progetti, preliminari e definitivi, concernenti i lavori del Servizio Idrico Integrato, definendoli come lavori pubblici di interesse regionale;
- il D.P.R. 08.06.2001 n. 327 (Testo Unico Espropriazioni) che disciplina l’espropriazione dei beni immobili, o di diritti relativi ad immobili per l’esecuzione di opere pubbliche o di pubblica utilità;

RICHIAMATA infine la Convenzione sottoscritta dai Comuni facenti parte dell’Ambito Territoriale Ottimale Bacchiglione in data 24.06.2013 e registrata in data 26.09.2013 presso l’Agenzia delle Entrate Vicenza 2, con la quale si è costituito il “Consiglio di Bacino Bacchiglione”;

PRESO ATTO che il Gestore Viacqua S.p.A. ha presentato in data 29.03.2023 ns. prot. n. 561 il progetto di fattibilità tecnica ed economica relativo all’opera “*Estensione della rete fognaria e potenziamento del sistema di distribuzione idrica in località S. Pietro Intrigogna, Strada Casale, Strada Pelosa e Strada Businello in Comune di Vicenza (VI)*” composto dagli elaborati depositati agli atti;

RICHIAMATA la deliberazione del Comitato Istituzionale n. 38 di reg. del 23.05.2023 con la quale si è provveduto ad approvare il progetto di fattibilità tecnica ed economica di cui sopra:

- delegando al Gestore Viacqua S.p.A., ai sensi dell’art. 6, comma 8, del T.U. espropriazioni, i poteri espropriativi relativamente agli adempimenti necessari all’avviso di avvio del procedimento e alla nomina del responsabile del procedimento, da espletarsi nel periodo temporale tra l’approvazione del progetto di fattibilità tecnica ed economica e l’approvazione del progetto definitivo (T.U. espropriazioni);
- sospendendo l’efficacia della delega di cui al punto precedente, fino all’approvazione da parte del Comune di Vicenza (VI), della relativa variante allo strumento urbanistico vigente del Comune stesso, per quanto riguarda la porzione di aree da espropriare;

ATTESO che in sede di approvazione del relativo progetto di fattibilità tecnica ed economica è stato verificato che l’opera in progetto:

- è conforme alle previsioni del Piano d’Ambito vigente;

- si sviluppa su suolo pubblico e su aree private in parte da assoggettare a servitù e in parte da espropriare per la realizzazione dei nuovi impianti di sollevamento fognari in Comune di Vicenza;
- ha importo complessivo pari a € 7.250.000,00, finanziato interamente dalla tariffa del S.I.L., di cui € 5.200.000,00 per opere di fognatura ed € 2.050.000,00 per opere di acquedotto;
- prevede sostanzialmente la posa di nuove condotte di fognatura nera lungo alcune vie del Comune di Vicenza sprovviste del servizio, al fine di dotare le abitazioni esistenti di idoneo sistema di collettamento dei reflui, e dismettere pertanto gli scarichi dei reflui su corso d'acqua superficiale o su suolo diretti o previo trattamento su vasche imhoff private;
- prevede inoltre la posa di nuove condotte idriche per lo più lungo lo stesso tracciato di posa della nuova rete fognaria, al fine di sostituire le condotte idriche esistenti oramai ammalorate e al tempo stesso potenziare il sistema idrico esistente;
- si pone come obiettivo principale l'estensione della rete fognaria in zone ancora sprovviste del servizio, e la riduzione delle perdite idriche del sistema idrico esistente al fine di garantire il servizio di distribuzione idrica agli abitanti residenti in maniera sempre più efficiente e continua;
- è eligibile ai fini tariffari;

PRESO ATTO che con ns. nota prot. n. 584 del 15.04.2025, è stato trasmesso l'avviso dell'avvio del procedimento diretto all'apposizione del vincolo preordinato all'esproprio e all'approvazione del progetto equivalente a dichiarazione di pubblica utilità, ai sensi e per gli effetti degli articoli 10, 11 e 16 del D.P.R. n. 327/2001, dell'art. 158/bis del D.Lgs. 152/2006 e degli artt. 8 e 14 della Legge n. 241/1990 alle ditte private interessate dalla procedura di esproprio, a seguito della quale sono pervenute alcune osservazioni che sono state accolte dal Gestore Viacqua S.p.A.;

PRESO ATTO che, a seguito dell'entrata in vigore della l'art. 158-bis del D.Lgs. 152/2006 e ss.mm.ii. e del D.Lgs. 127 del 30.06.2016, i progetti definitivi delle opere, degli interventi previsti nei piani di investimenti devono essere approvati dai Consigli di Bacino che provvedono alla convocazione di apposita conferenza di servizi, ai sensi degli articoli 14 e seguenti della Legge 241/1990;

VISTO il progetto definitivo presentato dal Gestore Viacqua S.p.A. in data 30.07.2025 ns. prot. n. 1167 relativo all'opera *"Estensione della rete fognaria e potenziamento del sistema di distribuzione idrica in località S. Pietro Intrigogna, Strada Casale, Strada Pelosa e Strada Businello in Comune di Vicenza (VI) - I stralcio"* composto dagli elaborati depositati agli atti;

PRESO ATTO che il presente progetto definitivo rappresenta un primo stralcio del progetto di fattibilità tecnica economica approvato con la citata deliberazione n. 38/2023;

PRESO ATTO altresì che con nota ns. prot. n. 1196 del 04.08.2025 lo scrivente Ente nella figura del Responsabile del Procedimento, ha indetto la Conferenza di Servizi decisoria in forma semplificata e in modalità asincrona per l'approvazione del progetto definitivo in oggetto, invitando a trasmettere i propri pareri i seguenti Enti:

- Comune di Vicenza;
- Soprintendenza archeologia belle arti e paesaggio per le Province di Verona, Rovigo e Vicenza;
- Provincia di Vicenza;
- Vi.abilità S.r.l.;
- Autostrada Brescia, Verona, Vicenza, Padova;
- Air Liquide Italia S.p.A.;
- SNAM Rete Gas S.p.A.;

- Terna Rete Italia S.p.A.;
- V-Reti;
- Openfiber;
- Infratel Italia S.p.A.;
- e-distribuzione S.p.A.;
- Telecom Italia S.p.A. – Servizio Assistenza Scavi;

PRESO ATTO che il Comune di Vicenza – Settore Mobilità, Trasporti e Infrastrutture con nota prot. n. 140630 del 28.08.2025 ha richiesto la trasmissione di alcuni elaborati integrativi funzionali a valutare le fasi di intervento in relazione alla viabilità esistente nel territorio, alla quale ha fatto seguito la ns. nota prot. n. 1502 del 02.10.2025 di trasmissione degli elaborati integrativi richiesti forniti dal gestore Viacqua S.p.A., anche a seguito di quanto emerso dalle interlocuzioni avute tra i tecnici dello stesso Gestore e gli uffici preposti del Comune di Vicenza;

CONSIDERATO che il giorno 07.10.2025 è scaduto il termine perentorio entro il quale le amministrazioni coinvolte devono rendere le proprie determinazioni relative alla decisione oggetto della Conferenza;

DATO ATTO che entro il termine perentorio succitato hanno reso le proprie determinazioni le seguenti amministrazioni coinvolte:

- SNAM Rete Gas S.p.A. con nota prot. n. 109 del 05.08.2025 (acquisita agli atti dell'Ente con prot. n. 1217 del 06.08.2025), con la quale si comunica che le opere in progetto non interferiscono con impianti di proprietà della società;
- Air Liquide Italia Gas e Servizi S.r.l. con nota prot. n. P013/2025 del 07.08.2025 (acquisita agli atti dell'Ente con prot. n. 1234 del 07.08.2025), con la quale viene rilasciato il nulla osta per la realizzazione delle opere in progetto, con alcune prescrizioni;
- Vi.abilità S.r.l. con nota prot. n. 15689 del 08.08.2025 (acquisita agli atti dell'Ente con prot. n. 1260 del 11.08.2025), con la quale si comunica che le strade interessate dal progetto in questione non risultano di proprietà della Provincia di Vicenza, e pertanto non di competenza della società;
- e-distribuzione S.p.A. con nota prot. n. E-DIS-0973002 del 13.08.2025 (acquisita agli atti dell'Ente con prot. n. 1343 del 20.08.2025), con la quale viene rilasciato il nulla osta per la realizzazione delle opere in progetto, e allegata la planimetria con indicata la posizione delle linee elettriche di competenza;
- Infratel Italia S.p.A. con nota prot. n. 39331 del 14.08.2025 (acquisita agli atti dell'Ente con prot. n. 1348 del 20.08.2025), con la quale si comunica la presenza di cavidotti di proprietà, e viene trasmessa la procedura per analizzare i tracciati delle infrastrutture in fibra ottica Infratel Italia;
- Autostrada A4 Brescia, Verona, Vicenza, Padova con nota prot. n. 59486/2025/GC/MP/ag del 18.09.2025 (acquisita agli atti dell'Ente con prot. n. 1445 del 18.09.2025), con la quale si comunica la necessità di disciplinare con atto convenzionale i rapporti con terzi che comportino interferenza con sedimi/proprietà autostradali;
- la Soprintendenza archeologia, belle arti e paesaggio per le province di Verona, Rovigo e Vicenza con nota prot. n. 30386-P del 29.09.2025 (acquisita agli atti dell'Ente con prot. n. 1478 del 29.09.2025), con la quale viene rilasciato il parere favorevole per quanto attiene alla tutela paesaggistica e il parere favorevole con prescrizioni per quanto attiene alla tutela archeologica;
- V-Reti S.r.l. con nota cod. 25001 del 03.10.2025 (acquisita agli atti dell'Ente con prot. n. 1510 del 07.10.2025), con la quale viene rilasciato il parere favorevole per la realizzazione delle opere in progetto con alcune precisazioni/prescrizioni di carattere generale;

CONSTATATO che dall'esame istruttorio le prescrizioni/precisazioni contenute nei pareri trasmessi dalle amministrazioni coinvolte, non comportano modifiche sostanziali al progetto definitivo in oggetto, né dal punto di vista tecnico né dal punto di vista economico, e che pertanto sussistono i presupposti autorizzatori per la realizzazione delle opere previste nel progetto definitivo in oggetto;

PRESO ATTO pertanto che in esito ai lavori della Conferenza di Servizi in modalità semplificata e asincrona è stato espresso parere favorevole sull'approvazione del progetto definitivo *"Estensione della rete fognaria e potenziamento del sistema di distribuzione idrica in località S. Pietro Intrigogna, Strada Casale, Strada Pelosa e Strada Businello in Comune di Vicenza (VI) - I stralcio"*;

RITENUTO opportuno formalizzare la chiusura del procedimento relativo alla Conferenza di Servizi, approvando le risultanze della stessa;

VERIFICATO che l'opera in progetto:

- è conforme alle previsioni del Piano d'Ambito vigente;
- rappresenta un primo stralcio delle opere previste nel relativo progetto di fattibilità tecnica ed economica approvato con la citata deliberazione n. 38 di reg. del 23.05.2023;
- si sviluppa su suolo pubblico e su aree private in parte da assoggettare a servitù e in parte da espropriare per la realizzazione dei nuovi impianti di sollevamento fognari in Comune di Vicenza;
- ha importo complessivo pari a € 5.200.000,00, finanziato interamente dalla tariffa del S.I.I.;
- prevede sostanzialmente la posa di nuove condotte di fognatura nera lungo alcune vie del Comune di Vicenza sprovviste del servizio, al fine di dotare le abitazioni esistenti di idoneo sistema di collettamento dei reflui, e dismettere pertanto gli scarichi dei reflui su corso d'acqua superficiale o su suolo diretti o previo trattamento su vasche imhoff private;
- si pone come obiettivo principale l'eliminazione delle problematiche di tipo igienico-sanitarie e ambientali legate al mancato convogliamento di reflui al trattamento depurativo;
- è eligibile ai fini tariffari;

RILEVATO che il progetto in esame comporta la necessità di procedere con l'adozione di variante agli strumenti urbanistici vigenti del Comune di Vicenza (VI), funzionale alle opere del Servizio Idrico Integrato;

RICHIAMATO il comma 2 dell'art. 158-bis del D.Lgs. 152/2006 e ss.mm.ii. che stabilisce nelle approvazioni dei progetti da parte degli Enti di governo degli ambiti, la costituzione di variante agli strumenti di pianificazione urbanistica e territoriale, qualora necessaria;

VERIFICATO altresì che il quadro economico di spesa generale delle opere in progetto risulta articolato come segue:

QUADRO ECONOMICO DI SPESA GENERALE		
Il progetto in esame prevede il seguente quadro economico di spesa:		
IMPORTO DI PROGETTO		
LAVORI A CORPO	€	813.000,00
LAVORI A MISURA	€	3.651.000,00
LAVORI IN ECONOMIA	€	-

TOTALE IMPORTO LAVORI SOGGETTI AD OFFERTA	€	4.464.000,00
Oneri per l'attuazione dei piani di sicurezza (non soggetti ad offerta) calcolati in funzione della tipologia dei lavori	€	76.000,00
A) TOTALE IMPORTO LAVORI DA APPALTARE	€	4.540.000,00
B) SOMME A DISPOSIZIONE DELL'AMMINISTRAZIONE		
B 1.1) Lavori e forniture in diretta amministrazione (opere elettromeccaniche sollevamenti)	€	120.000,00
B 2) Indagini:		
B 2.1) Indagini geologiche e ambientali	€	-
B 2.2) Accertamenti (saggi, georadar, videoispezioni, ...)	€	10.000,00
B 2.3) Assistenza archeologia allo scavo	€	31.780,00
B 2.4) Rilievi	€	5.000,00
Totale	€	46.780,00
B 3) Allacciamenti ai pubblici servizi	€	15.000,00
B 4) Imprevisti	€	93.220,00
B 5) Acquisizione aree o immobili, danni e servitù	€	50.000,00
B 6) Incentivi di cui all'art. 45 del D.Lgs. 36/2023	€	-
B 7) Spese tecniche:		
B 7.1) Progettazione, piano particellare e Piano di sicurezza in fase di progettazione	€	180.000,00
B 7.2) Direzione lavori, sorveglianza, contabilità e liquidazione e Coordinamento sicurezza in fase di esecuzione	€	150.000,00
Totale	€	330.000,00
B 8) Spese per attività di consulenza o supporto	€	-
B 9) Spese per commissioni giudicatrici	€	-
B 10) Spese per pubblicità e, ove previsto, per opere artistiche	€	-
B 11) Accertamenti di laboratorio, verifiche, collaudi, atti notarili	€	5.000,00
B 12) Spese per collaudo tecnico, amministrativo e, ove previsto, collaudo statico	€	-
B 13) Aggiornamenti prezziari RV	€	-
B 14) C.N.P.A.I.A.	€	-
B) TOTALE SOMME A DISPOSIZIONE (I.V.A. ESCLUSA)	€	660.000,00
TOTALE PROGETTO (A + B)	€	5.200.000,00

CONSTATATO che l'importo complessivo dell'opera ammonta a € 5.200.000,00, finanziato interamente dalla tariffa del S.I.I.;

VERIFICATO che, rispetto al progetto di fattibilità tecnica ed economica approvato con la citata deliberazione n. 38 di reg. del 23.05.2023:

- il presente progetto definitivo ne rappresenta un primo stralcio, e prevede le relative opere di fognatura;

- non risultano tuttavia modificati natura, finalità e caratteristiche prestazionali dell'opera, come più dettagliatamente illustrato nell'allegata scheda istruttoria;

VISTA la scheda istruttoria redatta dal tecnico incaricato dell'Ente che ha proceduto all'esame nel merito del progetto definitivo, verificandone la congruità dell'importo complessivo in relazione alle opere previste;

DATO ATTO che la valutazione tecnica espressa dall'istruttore incaricato dell'Ente, e allegata al presente provvedimento, per farne parte integrante e sostanziale, risulta positiva;

RITENUTO il progetto definitivo in parola meritevole di approvazione, sotto il profilo tecnico, amministrativo e finanziario;

RITENUTO opportuno dichiarare la pubblica utilità dell'opera in progetto, ai sensi del T.U. Espropriazioni;

VISTI:

- il D.Lgs. 18.8.2000, n. 267 recante le norme del testo unico sull'ordinamento degli Enti Locali;
- il D.Lgs. 03.04.2006 n. 152;
- il D.P.R. 08.06.2001 n. 327 ("Testo Unico Espropriazioni");
- il D.Lgs. 18.04.2016 n. 50 ("Nuovo Codice dei contratti pubblici e delle concessioni");
- della legge 21 giugno 2022, n. 78, recante delega al Governo in materia di contratti pubblici");
- la L.R. 27.04.2012 n. 17, che ha affidato le funzioni esercitate dalle soppresse Autorità d'Ambito ai Consigli di Bacino;
- la Convenzione registrata presso l'Agenzia delle Entrate Vicenza 2 in data 26.09.2013, con la quale si è costituito il "Consiglio di Bacino Bacchiglione";
- la Deliberazione n. 11 di reg. del 28.09.2007 con la quale l'Assemblea d'Ambito ha affidato il S.I.I. al Gestore Acque Vicentine S.p.A. (ora Viacqua S.p.A.) fino al 31.12.2026;
- la Deliberazione n. 4 di reg. del 16.04.2019 con la quale l'Assemblea d'Ambito ha prorogato l'affidamento della gestione del S.I.I. al Gestore Viacqua S.p.A. fino al 31.12.2036;

D E T E R M I N A

1. di approvare, sotto il profilo tecnico-amministrativo-finanziario, per le ragioni esposte in narrativa, il progetto definitivo presentato dal gestore Viacqua S.p.A. in data 30.07.2025 ns. prot. n. 1167 relativo all'opera "*Estensione della rete fognaria e potenziamento del sistema di distribuzione idrica in località S. Pietro Intrigogna, Strada Casale, Strada Pelosa e Strada Businello in Comune di Vicenza (VI) - I stralcio*", composto dagli elaborati depositati agli atti, a seguito dell'esperimento della procedura di Conferenza di Servizi;
2. di dare atto che:
 - l'opera è conforme alle previsioni del Piano d'Ambito vigente;
 - il progetto rappresenta un primo stralcio delle opere previste nel relativo progetto di fattibilità tecnica ed economica approvato con la citata deliberazione n. 38 di reg. del 23.05.2023;
 - l'opera si sviluppa su suolo pubblico e su aree private in parte da assoggettare a servitù e in parte da espropriare per la realizzazione dei nuovi impianti di sollevamento fognari in Comune di Vicenza;

- l'importo complessivo dell'opera ammonta a € 5.200.000,00, finanziato interamente dalla tariffa del S.I.I.;
 - il progetto prevede sostanzialmente la posa di nuove condotte di fognatura nera lungo alcune vie del Comune di Vicenza sprovviste del servizio, al fine di dotare le abitazioni esistenti di idoneo sistema di collettamento dei reflui, e dismettere pertanto gli scarichi dei reflui su corso d'acqua superficiale o su suolo diretti o previo trattamento su vasche imhoff private;
 - l'opera si pone come obiettivo principale l'eliminazione delle problematiche di tipo igienico-sanitarie e ambientali legate al mancato convogliamento di reflui al trattamento depurativo;
 - l'opera è eligibile ai fini tariffari;
 - la scheda istruttoria redatta dal tecnico incaricato dell'Ente è allegata al presente provvedimento per farne parte integrante e sostanziale;
3. di dare atto altresì che per il presente progetto definitivo sono state acquisite le autorizzazioni necessarie per la realizzazione delle opere a seguito dei lavori della Conferenza di Servizi, in osservanza al D.Lgs. 127/2016;
 4. di approvare le risultanze della Conferenza di Servizi, anche ai fini della chiusura del procedimento;
 5. di dare atto che il quadro economico del progetto in parola è articolato nel dettaglio come descritto in narrativa;
 6. di dare atto altresì che la valutazione tecnica espressa dall'istruttore incaricato dell'Ente, e allegata al presente provvedimento, per farne parte integrante e sostanziale, risulta positiva;
 7. di costituire variante agli strumenti urbanistici vigenti del Comune di Vicenza (VI), funzionale alle opere del Servizio Idrico Integrato, ai sensi del comma 2 dell'art. 158-bis del D.Lgs. 152/2006 e ss.mm.ii., come riportato nelle premesse;
 8. di dare atto che la variante agli strumenti urbanistici vigenti del Comune territorialmente interessato comporta l'apposizione del vincolo preordinato all'esproprio;
 9. di dichiarare la pubblica utilità dell'opera avente per oggetto *“Estensione della rete fognaria e potenziamento del sistema di distribuzione idrica in località S. Pietro Intrigogna, Strada Casale, Strada Pelosa e Strada Businello in Comune di Vicenza (VI) - I stralcio”*;
 10. di delegare al Gestore Viacqua S.p.A. i poteri espropriativi relativamente agli adempimenti previsti dall'art. 17, comma 2, e dagli artt. 20 e ss. del T.U. Espropriazioni, fino al completamento della procedura espropriativa;
 11. di dare atto che, ai sensi dell'art. 14-quater, comma 1 della Legge 241/1990 e ss.mm.ii., la determinazione motivata di conclusione della Conferenza, adottata dall'amministrazione procedente all'esito della stessa, sostituisce ad ogni effetto tutti gli atti di assenso, comunque denominati, di competenza delle amministrazioni e dei gestori di beni o servizi pubblici interessati;
 12. di dare atto infine che per sopravvenute esigenze rimane in capo al Gestore Viacqua S.p.A. l'acquisizione di eventuali ulteriori autorizzazioni funzionali alla realizzazione degli interventi in oggetto;

13. di inoltrare il presente provvedimento al Comune di Vicenza (VI) per la costituzione definitiva della variante agli strumenti urbanistici vigenti;
14. di inoltrare il presente provvedimento completo delle determinazioni pervenute dalle amministrazioni coinvolte nella Conferenza di Servizi al Gestore del Servizio Idrico Integrato Viacqua S.p.A., al Comune di Vicenza, alla Soprintendenza archeologia belle arti e paesaggio per le Province di Verona, Rovigo e Vicenza, alla Provincia di Vicenza, a Vi.abilità S.r.l., all'Autostrada A4 Brescia, Verona, Vicenza, Padova, ad Air Liquide Italia S.p.A., a SNAM Rete Gas S.p.A., a Terna Rete Italia S.p.A., a V-Reti, a Openfiber, a e-distribuzione S.p.A. e a Telecom Italia S.p.A. – Servizio Assistenza Scavi;

Data, 09.10.2025

IL DIRETTORE

ing. Francesco Corvetti

Documento informatico firmato digitalmente

- ISTRUTTORIA -

TIPO DI PROGETTO: **Definitivo (n. 40/2025 elenco)**

N. prot.: **1167** Data di arrivo: **30.07.2025**

TITOLO: **“Estensione della rete fognaria e potenziamento del sistema di distribuzione idrica in località S. Pietro Intrigogna, Strada Casale, Strada Pelosa e Strada Businello in Comune di Vicenza (VI) - I stralcio”**

Importo complessivo dell'opera (€): **5.200.000,00**

A) Generalità

A.1 Gestore del Servizio Idrico Integrato: Viacqua S.p.A.

A.2 Area di intervento (indicare il/i Comune/i interessato/i e Provincia/e): Vicenza (VI).

B) Caratteristiche tecniche

B.1 Settore del S.I.I. in cui si inserisce l'opera:

Acquedotto ☐

Fognatura ☒

Depurazione ☐

B.2 Descrizione dell'opera:

Stato di fatto:

Le opere previste nel presente progetto definitivo consistono nella posa di opportune condotte di fognatura nera in Comune di Vicenza, al fine di estendere il servizio di fognatura in zone attualmente sprovviste dello stesso e collettare a depurazione reflui che allo stato attuale vengono sversati su corsi d'acqua superficiali o su suolo, direttamente o previo trattamento su vasche imhoff private.

Il progetto rappresenta il primo stralcio definitivo del progetto di fattibilità tecnica ed economica approvato con deliberazione del Comitato Istituzionale n. 38 di reg. del 23.05.2023, e riguardano soltanto la posa della nuova rete fognaria.

Allo stato attuale, nella zona oggetto di intervento compresa tra le strade Businello, San Pietro Intrigogna, Strada Pelosa e Strada Casale a sud del centro di Vicenza, non sono presenti condotte di fognatura per il collettamento dei reflui a depurazione, che vengono pertanto trattati presso vasche imhoff private con successivo scarico del refluo chiarificato su corso d'acqua superficiale o su suolo.

Per quanto riguarda il sistema acquedottistico, nella zona oggetto di intervento sono presenti condotte idriche di distribuzione aventi materiale e diametro variabile (condotte in ghisa, acciaio e in PVC), oramai ammalorate, che saranno oggetto di future opere di sostituzione.

Stato di progetto:

A seguito delle criticità descritte sopra, nel presente progetto sono quindi previste le opere necessarie per estendere il servizio di collettamento dei reflui a depurazione in zone attualmente sprovviste dello stesso, con collettamento finale al depuratore intercomunale di Vicenza – Casale per il successivo trattamento depurativo.

In particolare, le opere in progetto possono essere così descritte:

Opere di fognatura:

- posa di una nuova condotta di fognatura nera a gravità in PVC DN 250 mm lungo Strada Businello sino al nuovo impianto di sollevamento fognario IS3 per un'estesa complessiva pari a circa 350 m;
- posa di un nuovo impianto di sollevamento fognario (IS3) in un'area privata lungo Strada Businello;
- posa di una nuova condotta di fognatura nera in pressione in PEAD DN 125 mm lungo Strada Businello, a partire dal nuovo impianto di sollevamento fognario IS3 sino alla nuova rete di fognatura di Strada San Pietro Intrigogna per un'estesa pari a circa 560 m;
- posa di una nuova condotta di fognatura nera a gravità in PVC DN 250 mm lungo Strada Pelosa e laterali sino al nuovo impianto di sollevamento fognario IS2 per un'estesa complessiva pari a circa 1.500 m;
- posa di un nuovo impianto di sollevamento fognario (IS2) che verrà posizionato in un'area privata lungo Strada Pelosa;
- posa di una nuova condotta di fognatura nera in pressione in PEAD DN 125 mm lungo Strada Pelosa, a partire dal nuovo impianto di sollevamento fognario IS2 sino alla nuova rete di fognatura nera a gravità lungo la stessa via, per un'estesa pari a circa 780 m.

I reflui raccolti lungo Strada Businello e Strada Pelosa verranno convogliati nella nuova rete di fognatura in pressione di via San Pietro Intrigogna e Strada Casale.

- posa di una nuova condotta di fognatura nera a gravità in PVC DN 250 mm lungo Strada Casale e San Pietro Intrigogna sino al nuovo impianto di sollevamento fognario IS1 per un'estesa complessiva pari a circa 1.400 m;
- posa di un nuovo impianto di sollevamento fognario (IS1) in un'area privata lungo Strada San Pietro Intrigogna;
- posa di una nuova condotta di fognatura nera in pressione in PEAD DN 125 mm lungo Strada San Pietro Intrigogna e Strada Casale, a partire dal nuovo impianto di sollevamento fognario IS1 sino al secondo tratto di rete fognaria a gravità di Strada Casale, per un'estesa pari a circa 1.400 m;
- posa di una nuova condotta di fognatura nera a gravità in PVC DN 250 mm lungo Strada Casale, in continuazione del precedente tratto in pressione sino all'impianto di sollevamento fognario esistente lungo via Caperse, e quindi sino alla rete fognaria comunale confluyente al depuratore intercomunale di Vicenza – Casale per il successivo trattamento depurativo, per un'estesa complessiva pari a circa 1.240 m; l'ultimo tratto di posa in attraversamento dell'autostrada è previsto mediante tecnologia del microtunneling;
- realizzazione dei nuovi allacci fognari (per servire circa 320 abitanti residenti).

Complessivamente, si prevede pertanto la posa di circa 7.200 m di nuove reti fognarie (parte a gravità e parte in pressione) e di 3 nuovi impianti di sollevamento fognari; le nuove condotte fognarie, permetteranno il collettamento dei reflui prodotti al depuratore intercomunale di Vicenza – Casale per il successivo trattamento depurativo.

Le nuove condotte verranno posate in parte su suolo pubblico e in parte su aree private da assoggettare a servitù, mentre la posa dei nuovi impianti di sollevamento fognari andrà ad interessare aree private da espropriare; pertanto è necessario procedere secondo quanto previsto dal D.P.R. n. 327/2001.

Il quadro economico di spesa generale delle opere in progetto risulta articolato come segue:

QUADRO ECONOMICO DI SPESA GENERALE

Il progetto in esame prevede il seguente quadro economico di spesa:

IMPORTO DI PROGETTO

LAVORI A CORPO	€	813.000,00
LAVORI A MISURA	€	3.651.000,00
LAVORI IN ECONOMIA	€	-

TOTALE IMPORTO LAVORI SOGGETTI AD OFFERTA	€	4.464.000,00
Oneri per l'attuazione dei piani di sicurezza (non soggetti ad offerta) calcolati in funzione della tipologia dei lavori	€	76.000,00
A) TOTALE IMPORTO LAVORI DA APPALTARE	€	4.540.000,00
B) SOMME A DISPOSIZIONE DELL'AMMINISTRAZIONE		
B 1.1) Lavori e forniture in diretta amministrazione (opere elettromeccaniche sollevamenti)	€	120.000,00
B 2) Indagini:		
B 2.1) Indagini geologiche e ambientali	€	-
B 2.2) Accertamenti (saggi, georadar, videoispezioni, ...)	€	10.000,00
B 2.3) Assistenza archeologia allo scavo	€	31.780,00
B 2.4) Rilievi	€	5.000,00
Totale	€	46.780,00
B 3) Allacciamenti ai pubblici servizi	€	15.000,00
B 4) Imprevisti	€	93.220,00
B 5) Acquisizione aree o immobili, danni e servitù	€	50.000,00
B 6) Incentivi di cui all'art. 45 del D.Lgs. 36/2023	€	-
B 7) Spese tecniche:		
B 7.1) Progettazione, piano particellare e Piano di sicurezza in fase di progettazione	€	180.000,00
B 7.2) Direzione lavori, sorveglianza, contabilità e liquidazione e Coordinamento sicurezza in fase di esecuzione	€	150.000,00
Totale	€	330.000,00
B 8) Spese per attività di consulenza o supporto	€	-
B 9) Spese per commissioni giudicatrici	€	-
B 10) Spese per pubblicità e, ove previsto, per opere artistiche	€	-
B 11) Accertamenti di laboratorio, verifiche, collaudi, atti notarili	€	5.000,00
B 12) Spese per collaudo tecnico, amministrativo e, ove previsto, collaudo statico	€	-
B 13) Aggiornamenti prezzari RV	€	-
B 14) C.N.P.A.I.A.	€	-
B) TOTALE SOMME A DISPOSIZIONE (I.V.A. ESCLUSA)	€	660.000,00
TOTALE PROGETTO (A + B)	€	5.200.000,00

EVENTUALI DIFFORMITA' COL PROGETTO DI FATTIBILITA' TECNICA ED ECONOMICA (n. 23/2023)

Il relativo progetto di fattibilità tecnica ed economica è stato approvato dal Consiglio di Bacino

Bacchiglione?:

Sì ☒

No ☐

Note: Il relativo progetto di fattibilità tecnica ed economica è stato approvato con deliberazione del Comitato Istituzionale n. 38 di reg. del 23.05.2023.

Note:

Sì ☒ **No** ☐

Sì ☒ ☐ *è presente la comunicazione di avvio del procedimento di esproprio;*
☐ *non è presente la comunicazione di avvio del procedimento di esproprio;*

No ☐

Sì ☒ ☐

☒ è stato eseguito all'interno del progetto di fattibilità tecnica ed economica;
☒ è stato eseguito all'interno del progetto definitivo;

È necessaria la Valutazione di Incidenza ai sensi della Dir. 92/43/CEE?:

☐ **Sì** ☐ è stata eseguita;
☐ non è stata eseguita;

☒ **No**

No ☐

ELENCO ELABORATI

1	Relazione generale
2	Studio di fattibilità ambientale
3	Screening VINCA
4	Relazione geologica, geotecnica e ambientale
5	Verifica preventiva dell'interesse archeologico
6	Relazione paesaggistica semplificata
7	Relazione descrittiva sottopasso autostradale
8	Relazione idraulica
9	Relazione sui sottoservizi
10	Prime indicazioni per la stesura dei piani di sicurezza
11	Documentazione fotografica
12	Elenco prezzi unitari
13	Computo metrico estimativo
14	Quadro economico generale di spesa
15	Cronoprogramma dei lavori
16	Capitolato descrittivo e prestazionale
17	Piano particellare
18	Elenco ditte
19	Visure catastali
20	Corografia
21	Inserimento in ortofoto
22	Inserimento negli elaborati programmatici
23	Sottoservizi esistenti – linea acquedotto esistente e di progetto
24	Sottoservizi esistenti – linea elettrica B.T. e A.T.
25	Sottoservizi esistenti – linea telecomunicazioni
26	Sottoservizi esistenti – linea illuminazione pubblica
27	Sottoservizi esistenti – linea gas
28	Sottoservizi esistenti – linea ossigenodotto
29	Stato di fatto - Schema linee di acquedotto e di fognatura
30	Planimetria di rilievo (2 Tav.)
31	Libretto di rilievo
32	Stato di progetto – Schema linea fognatura – Planimetria su carta tecnica regionale e numerica
33	Stato di progetto – Schema linea fognatura – Planimetria su ortofoto
34	Planimetria di dettaglio opere di progetto (4 Tav.)
35	Profili
36	Sezioni tipologiche scavi e rinterri e sezioni stradali
37	Interventi particolari – sollevamento 1
38	Interventi particolari – sollevamento 2
39	Interventi particolari – sollevamento 3
40	Interventi particolari – sottopasso autostrada A4 – tangenziale sud
41	Interventi particolari – interferenze linea ossigenodotto
42	Fasi di intervento e deviazione del traffico



energy to inspire the world

Vicenza 05/08/2025
DI-NOR./C.VIC/LAZ. Prot. n° 109
EAM 103584

Spett.le
ATO Consiglio Bacino Bacchiglione
Via Palladio, 124
36030 Villaverla (VI)
Tel (+39) 0445/350142
Inviata tramite pec a
atobacchiglione@legalmail.it

Oggetto: Procedimento di approvazione del Progetto Definitivo: "Estensione della rete fognaria e potenziamento del sistema di distribuzione idrica in località S. Pietro Intrigogna, Strada Casale, Strada Pelosa e Strada Businello in Comune di Vicenza (VI) - I stralcio" - Avvio del procedimento e contestuale indizione della Conferenza di Servizi decisoria ex Legge 241/1990 e ss.mm.ii.

Con riferimento alla Vostra nota prot. n. 1196/FC/mp del 04/08/2025, pari oggetto, Vi comunichiamo che, sulla base della documentazione progettuale da Voi inoltrata, è emerso che le opere ed i lavori di che trattasi NON interferiscono con impianti di proprietà della scrivente Società.

Ad ogni buon fine, in considerazione della peculiare attività svolta dalla scrivente Società, inerente il trasporto del gas naturale ad alta pressione, è necessario, qualora venissero apportate modifiche o varianti al progetto analizzato, che la scrivente Società venga nuovamente interessata affinché possa valutare eventuali interferenze del nuovo progetto con i propri impianti in esercizio.

Si evidenzia, infine, che in prossimità degli esistenti gasdotti nessun lavoro potrà essere intrapreso senza una preventiva autorizzazione della scrivente Società e che, in difetto, Vi riterremo responsabili di ogni e qualsiasi danno possa derivare al metanodotto, a persone e/o a cose.

Distinti Saluti.

0001217/25 - 06/08/2025
Consiglio di Bacino Bacchiglione
Cod. Classifica



Centro di Vicenza
Viale Battaglione Val Leogra, 92
36100 - Vicenza
Tel. 044563038
Fax. 0444962393
Chiama Prima di Scavare 800 900 010
centrovicenza@pec.snam.it



Business Unit Asset Italia
Trasporto
Centro di Vicenza
Manager
Fabio Varotto

(Firma acquisita digitalmente)

VAROTTO FABIO
2025.08.05 10:22:49

snam rete gas S.p.A.
Sede legale: San Donato Milanese (MI), Piazza Santa Barbara, 7
Capitale sociale Euro 1.200.000.000,00 i.v.
Codice Fiscale e iscrizione al Registro Imprese della CCIAA di Milano, Monza Brianza, Lodi n. 10238291008
R.E.A. Milano n. 1964271, Partita IVA n. 10238291008
Società soggetta all'attività di direzione e coordinamento di snam S.p.A.
Società con unico socio

Confidential



0001234/25 - 07/08/2025

Consiglio di Bacino Bacchiglione
Cod. Classifica**AIR LIQUIDE ITALIA GAS E SERVIZI S.r.l**
Centro Esercizio TubazioniVia Dante snc
20096 Limoto fraz. Pioltello (MI)
Tel. 02.9269682 – 02.92913259trasmessa via pec**Consiglio di Bacino dell'Ambito
BACCHIGLIONE**
Corso Stati Uniti, 14/D
35127 PadovaP013/2025 ALIGS/CET LIMITO
Cw

07/08/2025

OSSIGENODOTTO PADOVA - VICENZA DN 8" PN 64 Bar

OGGETTO: Progetto Definitivo: "Estensione della rete fognaria e potenziamento del sistema di distribuzione idrica in località S. Pietro Intrigogna, Strada Casale, Strada Pelosa e Strada Businello in Comune di Vicenza (VI) - I stralcio"

In riferimento alla Vs. Prot. n. 1196/FC/mp del 04/08/2025 e dopo aver visionato la tavola da Voi allegata, Vi comuniciamo il nostro accordo, per quanto di nostra competenza al progetto in oggetto.

Vi comuniciamo inoltre quanto segue:

Rilievi per individuare l'esatta posizione e quota della nostra tubazione, saranno da noi eseguiti al momento opportuno, su Vostra richiesta ed alla presenza di un Vostro incaricato.

Nel punto di interferenza, la distanza tra il nostro impianto e le Vs. tubazioni, non dovrà essere inferiore a mt. 0,60 (**scavo a cielo aperto**).

Le vs. tubazioni nel tratto di parallelismo al nostro impianto, dovranno avere una distanza minima di mt 3 per lato dal nostro impianto (fascia di servitù).

Tutte le zone interessate dai Vostri lavori e riguardanti il percorso del nostro ossigenodotto, dovranno essere ripristinate come in origine.

Tutti i lavori in prossimità del nostro impianto, dovranno essere realizzati in nostra presenza, e sotto la direzione di un responsabile da Voi incaricato.

AIR LIQUIDE ITALIA GAS E SERVIZI SRL | Centrale di Limoto CET

A socio unico - Sede Legale e Direzione: Via Bisceglie, 66 - 20152 Milano - Tel. 02.4026.1

Capitale sociale € 50.000.000,00, interamente versato - Reg. Imp. di Milano Monza Brianza Lodi, .C.F. e P.I. 12874240158

Iscritta al R.E.A. presso la Camera di Commercio di Milano n. 1591961

Società soggetta all'attività di direzione e coordinamento di Air Liquide Italia S.p.A. - it.airliquide.com - it.healthcare.airliquide.com





Data la particolare importanza del nostro impianto e per la sicurezza dello stesso, Vi invitiamo a voler adottare durante i lavori tutti quei provvedimenti e quelle cautele atte ad evitare danni e incidenti.

Inoltre, Vi ricordiamo che passati 4 (quattro) mesi dal presente comunicato ufficiale, questi sarà considerato annullato se i lavori interferenti al nostro impianto non saranno eseguiti, dovrà essere pertanto rimesso da parte Vs. una nuova richiesta di coordinamento per la segnalazione di sottoservizi interferenti.

Per qualsiasi informazione, contattare il nostro CENTRO ESERCIZIO TUBAZIONI di Limoto – Via Dante Tel. 02/92913259 – 02/9269682.

Cordiali saluti

all: percorso ns. impianto

AIR LIQUIDE ITALIA GAS E SERVIZI S.r.l.
Centro Esercizio Tubazioni
20096 LIMOTO (MI) - Via Dante

AIR LIQUIDE ITALIA GAS E SERVIZI SRL | Centrale di Limoto CET

A socio unico - Sede Legale e Direzione: Via Bisceglie, 66 - 20152 Milano - Tel. 02.4026.1

Capitale sociale € 50.000.000,00, interamente versato - Reg. Imp. di Milano Monza Brianza Lodi, C.F. e P.I. 12874240158

Iscritta al R.E.A. presso la Camera di Commercio di Milano n. 1591961

Società soggetta all'attività di direzione e coordinamento di Air Liquide Italia S.p.A. - it.airliquide.com - it.healthcare.airliquide.com







VI.ABILITA' S.R.L. Unipersonale
Ufficio Concessioni e Autorizzazioni
Via Zamenhof, 829 - Vicenza - P.I.V.A. 02928200241
Tel. 0444/385711
vi-abilita.concessioni@legalmail.it -- concessioni@vi-abilita.it

0001260/25 - 11/08/2025

Consiglio di Bacino Bacchiglione
Cod. Classifica



Prot. n. 15689 AM/am
Vicenza, 08/08/2025

Spettabile
ATO Consiglio di Bacino dell'ambito Bacchiglione
Corso Stati Uniti, 14/d
35127 Padova
atobacchiglione@legalmail.it
segreteria@atobacchiglione.it

Fascicolo 2025-III/5.040

Pratica B2102-2025

Oggetto: Conferenza dei Servizi relativa al procedimento di approvazione del Progetto Definitivo: **"Estensione della rete fognaria e potenziamento del sistema di distribuzione idrica in località S. Pietro Intrigogna, Strada Casale, Strada Pelosa e Strada Businello in Comune di Vicenza (VI) - I° stralcio"**

Premesso che con contratto di Concessione di Servizio fra Provincia di Vicenza e Vi.abilità s.r.l. Unipersonale, n. rep. 36972 del 23/12/2021, viene affidato alla Società lo svolgimento dell'attività d'istruttoria ed eventuale rilascio di provvedimenti amministrativi, che il Codice della Strada ed il Regolamento di Attuazione prevedono per l'Ente proprietario della Strada;

In relazione alla Conferenza dei Servizi semplificata e in modalità asincrona, relativa a quanto indicato in oggetto, indetta dal Consiglio di Bacino dell'Ambito Bacchiglione sito in Corso Stati Uniti, 14/d a Padova, il giorno 04/08/2025, ai sensi della normativa statale e regionale vigente;

Analizzati gli elaborati grafici reperiti attraverso il sito del Consiglio di Bacino Bacchiglione, così come indicato nella comunicazione di convocazione della conferenza dei servizi in oggetto;

Considerato che il progetto in questione, non interessa alcuna strada di competenza provinciale ed in gestione a Vi.abilità S.R.L. Unipersonale;

Sentita l'Area Tecnica di Vi.abilità in merito al progetto di costruzione del nuovo ponte di Debba a Vicenza e che per questo I° stralcio indicato in oggetto, non vi è alcuna interferenza con questa futura nuova opera stadale;

Tutto ciò premesso, sulla base della documentazione tecnica allegata alla Conferenza dei Servizi, si comunica la

ARCHIVIAZIONE

della documentazione, poiché le strade interessate dal progetto in questione, non risultano di proprietà della Provincia di Vicenza e pertanto di competenza della scrivente Società.

Ufficio Concessioni e Autorizzazioni

Il Responsabile

geom. Alberto Magnabosco

firmato digitalmente

Firmato digitalmente da:

MAGNABOSCO ALBERTO

Firmato il 08/08/2025 12:09

Seriale Certificato: 3117718

Valido dal 15/12/2023 al 15/12/2026

InfoCamere Qualified Electronic Signature CA

Responsabile del procedimento: geom. Alberto Magnabosco - Vi.abilità S.R.L. Unipersonale - tel. 0444/385711 - e-mail amagnabosco@vi-abilita.it

e-distribuzione

Grids Italia
Area Regionale Veneto - Friuli Venezia Giulia
Unità Territ. Vicenza - Dispacciamento e Servizi

Via Domenico Cimarosa 4 - 00198 Roma - Italia
T +39 06 83051



E-DIS-13/08/2025-0973002

0001343/25 - 20/08/2025

Consiglio di Bacino Bacchiglione
Cod. Classifica



CONSIGLIO DI BACINO DELL'AMBITO
BACCHIGLIONE
atobacchiglione@legalmail.it

DIS/MCN/TRI/UT-VI/DSE

e-distribuzione@pec.e-distribuzione.it

Oggetto: EDIS95474777 (citare tale riferimento nell'oggetto o nel testo della risposta)
1196/2025: PROCEDIMENTO DI APPROVAZIONE DEL PROGETTO DEFINITIVO:
"ESTENSIONE DELLA RETE FOGNARIA E POTENZIAMENTO DEL SISTEMA DI
DISTRIBUZIONE IDRICA IN LOCALITÀ S. PIETRO INTRIGOGNA, STRADA CASELE,
STRADA PELOSA E STRADA BUSINELLO IN COMUNE DI VICENZA (VI) - I STRALCIO" -
AVVIO DEL PROCEDIMENTO E CONTESTUALE INDIZIONE DELLA CONFERENZA DI
SERVIZI DECISORIA EX LEGGE 241/1990 E SS.MM.II_COMUNE_VICENZA_BT

Spett.le Consiglio di Bacino dell'Ambito Bacchiglione

con riferimento alla Vostra nota del 4/8/25, a noi pervenuta in pari data, vi comunichiamo che per quanto di competenza nulla osta alle opere oggetto della conferenza dei servizi.

Vi precisiamo che è presente un'infrastruttura elettrica di nostra proprietà nei pressi dell'area oggetto della conferenza dei servizi, nel caso tale infrastruttura fosse incompatibile con le opere previste, vi chiediamo di inviarci una richiesta di preventivo per la risoluzione dell'interferenza.

Inoltre, se fossero necessarie delle nuove forniture per l'area o per l'opera in progetto, al fine di valutare la disponibilità di energia elettrica è altresì necessario che ci pervenga una richiesta di preventivo tramite i canali ufficiali di e-distribuzione.

Vi alleghiamo la planimetria, con indicata la posizione delle nostre linee elettriche MT/BT, precisandoVi che la posizione è da ritenersi puramente di massima essendo possibili discordanze con la effettiva situazione reale con esonero di ogni responsabilità di e-distribuzione SpA.

Nell'esecuzione di lavori in prossimità dei nostri impianti in servizio, Vi raccomandiamo di porre in atto tutte le cautele, diligenza e prudenza del caso, ricorrendo, se necessario, allo scavo a mano. Con l'occasione richiamiamo la Vostra attenzione sulle disposizioni del D.L.G.n.81 del 09 Aprile 2008 "Attuazione dell'articolo 1 della legge 3 agosto 2007, n.123, in materia di tutela della salute e della sicurezza nei luoghi di lavoro", ed in particolare sugli art. 83 e 117, che vietano l'esecuzione di lavori in prossimità di linee elettriche o impianti elettrici con parti attive non protette, senza che siano adottate idonee precauzioni. RicordandoVi che l'art.130 del R.D. 11/12/1933 n° 1775 vieta a chiunque di danneggiare o comunque di manomettere le condutture elettriche, decliniamo ogni responsabilità per qualsiasi evento dannoso che possa derivare a persone, animali o cose, in dipendenza dei lavori di cui sopra.

L'eventuale richiesta per segnalazione sul posto delle linee elettriche dovrà essere rivolta alla Unità

1/2

Azienda certificata ISO 9001 - ISO 14001 - ISO 37001 - ISO 45001 - ISO 50001

Questo messaggio è destinato esclusivamente al seguente uso: CONFIDENZIALE

e-distribuzione SpA - Società con unico socio - Sede legale: 00198 Roma, Via Domenico Cimarosa 4 - Registro Imprese di Roma e Codice fiscale 05779711000 - R.E.A. 922436 - Società partecipante al Gruppo IVA Enel con P.I. 15844561009 - Capitale Sociale 2.600.000.000 Euro i.v. - Direzione e coordinamento di Enel SpA

e-distribuzione

territoriale di Vicenza (Sig. Eris Righetto tel. 320 310 8757).

Vi ricordiamo che è a Vostra disposizione il Contact Center di e-distribuzione SpA, numero Verde 803500 il servizio è disponibile dal lunedì al venerdì dalle 9:00 alle 18:00 e il sabato dalle 9:00 alle 13:00. Con l'occasione Vi invitiamo a visitare il sito internet di e-distribuzione SpA all'indirizzo web e-distribuzione.it per informazioni e servizi online. Il sito dispone di sezioni dedicate a clienti e produttori con contenuti, schede pratiche e servizi facilmente consultabili per rispondere ad esigenze specifiche, come ad esempio visualizzare i propri consumi di energia elettrica.

Distinti saluti.

Gianmaria Domenghini

Il Responsabile




Il presente documento è sottoscritto con firma digitale ai sensi dell'art. 21 del d.lgs. 82/2005 e s.m.i.. La riproduzione dello stesso su supporto analogico è effettuata da Enel Italia S.p.A. e costituisce una copia integra e fedele dell'originale informatico, disponibile a richiesta presso l'Unità emittente.



INFRATEL ITALIA

INVITALIA

Spett.le **ATO Consiglio di Bacino dell'Ambito BACCHIGLIONE**PEC: atobacchiglione@legalmail.it

p.c

Spett.le **Viacqua S.p.A.**PEC: viacqua@pec.viacqua.it

Oggetto: 1196/2025: PROCEDIMENTO DI APPROVAZIONE DEL PROGETTO DEFINITIVO: "ESTENSIONE DELLA RETE FOGNARIA E POTENZIAMENTO DEL SISTEMA DI DISTRIBUZIONE IDRICA IN LOCALITÀ S. PIETRO INTRIGOGNA, STRADA CASALE, STRADA PELOSA E STRADA BUSINELLO IN COMUNE DI VICENZA (VI) - I STRALCIO"- AVVIO DEL PROCEDIMENTO E CONTESTUALE INDIZIONE DELLA CONFERENZA DI SERVIZI DECISORIA EX LEGGE 241/1990 E SS.MM.II. Riscontro Infratel Italia, bacino VERSFdscrocevicl.

In relazione alla Vs. comunicazione di pari oggetto (Vs. Prot. n. 1196) del 04/08/2025, acquisita con ns. prot. 0037672 in data 04/08/2025, si allega procedura per analizzare i tracciati delle infrastrutture in fibra ottica Infratel Italia e per scaricare autonomamente la documentazione di as built delle stesse, in caso di riscontrata interferenza.

Si fa altresì presente che, dalle verifiche preliminari condotte, in alcune zone di vostro intervento sono presenti cavidotti in gestione Infratel Italia, bacino VERSFdscrocevicl.

Nello specifico, siamo presenti lato dx direzione Debba, inizialmente lungo strada Pelosa e strada San Pietro Intrigogna, per poi proseguire lato sx nella strada di Pontidi Debba, con 3 monotubi da 40 posati in modalità mini-trincea come visibile nella tavola in allegato (tratto compreso tra i pozzetti HHO10-HHO4). Ci rendiamo disponibili ad un tracciamento in loco solo se ritenuto necessario.

Si evidenzia che la presenza di eventuale infrastruttura in fibra ottica, #BUL Rete Pubblica, va richiesta al Concessionario Open Fiber S.p.A. (openfiber@pec.openfiber.it).

0001348/25 - 20/08/2025**Consiglio di Bacino Bacchiglione**
Cod. Classifica

Infratel Italia S.p.A.
Sede Legale: Via Calabria, 46 - 00187 Roma
T +39 06 97749311 F +39 06 97749370
www.infratelitalia.it
Iscrizione al Registro delle Imprese di Roma
R.E.A. 1055521 - C.F. e P.IVA 07791571008

Sede Operativa:
Via Silvio D'Amico 40 - 00145 Roma
posta@pec.infratelitalia.it
infrastrutture.servizi@pec.infratelitalia.it
italiadomani.pnrr@postacert.infratelitalia.it

Società soggetta alla direzione ed al coordinamento
dell'Agenzia nazionale per l'attrazione degli investimenti
e lo sviluppo d'impresa S.p.A. - INVITALIA
Azionista Unico - Capitale sociale € 8.594.044,00

INFRATEL ITALIA



Per eventuali chiarimenti e/o informazione tecniche ritenute necessarie, si prega di contattare il seguente referente presso la sede operativa di Infratel Italia in Roma, Via Silvio d'Amico 40:

- Claudio Miconi
Cell: + 39 338 2065964
Indirizzo mail: gmr@infratelitalia.it
Indirizzo PEC: posta@pec.infratelitalia.it

Distinti Saluti.

Infrastrutture e Telecomunicazioni per l'Italia S.p.A.
Responsabile Gestione Rete
Ing. Giulio Gioia

Infratel Italia S.p.A.
Sede Legale: Via Calabria, 46 - 00187 Roma
T +39 06 97749311 F +39 06 97749370
www.infratelitalia.it
Iscrizione al Registro delle Imprese di Roma
R.E.A. 1055521 - C.F. e P.IVA 07791571008

Sede Operativa:
Via Silvio D'Amico 40 - 00145 Roma
posta@pec.infratelitalia.it
infrastrutture.servizi@postacert.infratelitalia.it
italiadomani@postacert.infratelitalia.it

Società soggetta alla direzione ed al coordinamento
dell'Agenzia nazionale per l'attrazione degli investimenti
e lo sviluppo d'impresa S.p.A. - INVITALIA
Azionista Unico - Capitale sociale € 8.594.044,00

PROCEDURA PER VERIFICA INTERFERENZE

Consultare il sito indicato (browser consigliato Mozilla Firefox) e scaricare gratuitamente le planimetrie, attraverso accesso anonimo:

http://infratel.geo4wip.com/geo4wip.web/pages/mappa_man.xhtml

Ripulire la cache (da eseguire solo una volta) per il corretto posizionamento della sezione "maps" di anonimo. Per pulire la cache è sufficiente azzerare la cronologia delle esplorazioni.

Di seguito si riportano le istruzioni:

Passo 1 – Accedere alla sezione "ANONIMO" dalla pagina di login del portale GEO4WIP, selezionando il pulsante "ACCEDI".



Attendere l'apertura della sezione anonimo già posizionata su "MAPS".





Passo 2 – Se necessaria l'analisi di un'area specifica, impostare uno o più filtri e selezionare il pulsante "APPLICA". Non impostare il filtro sul singolo Comune.

Se necessaria l'analisi su tutto il territorio nazionale, non impostare filtri e selezionare direttamente il pulsante "APPLICA".

Attendere l'aggiornamento della sezione che soddisfano i filtri impostati.



Passo 3 - Esportare la mappa globale sul PC in locale tramite la selezione del link "Export KMZ", posto sotto al pulsante "Applica" del "Menu Filtri".

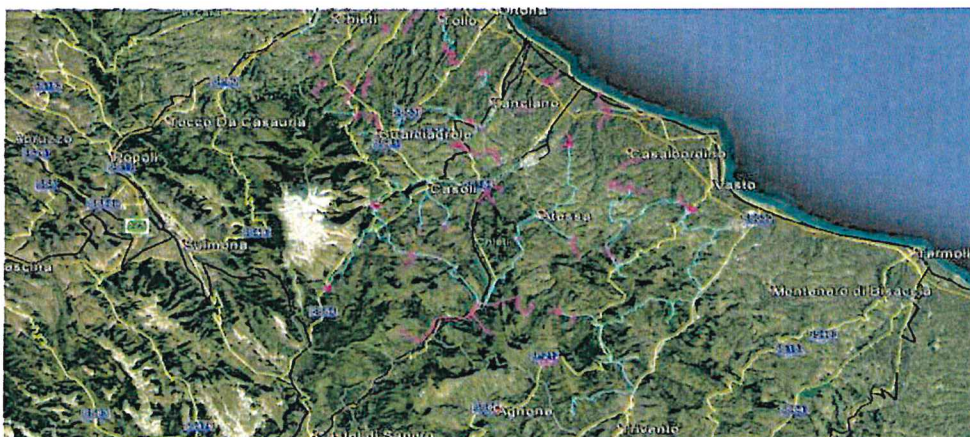


INFRATEL ITALIA

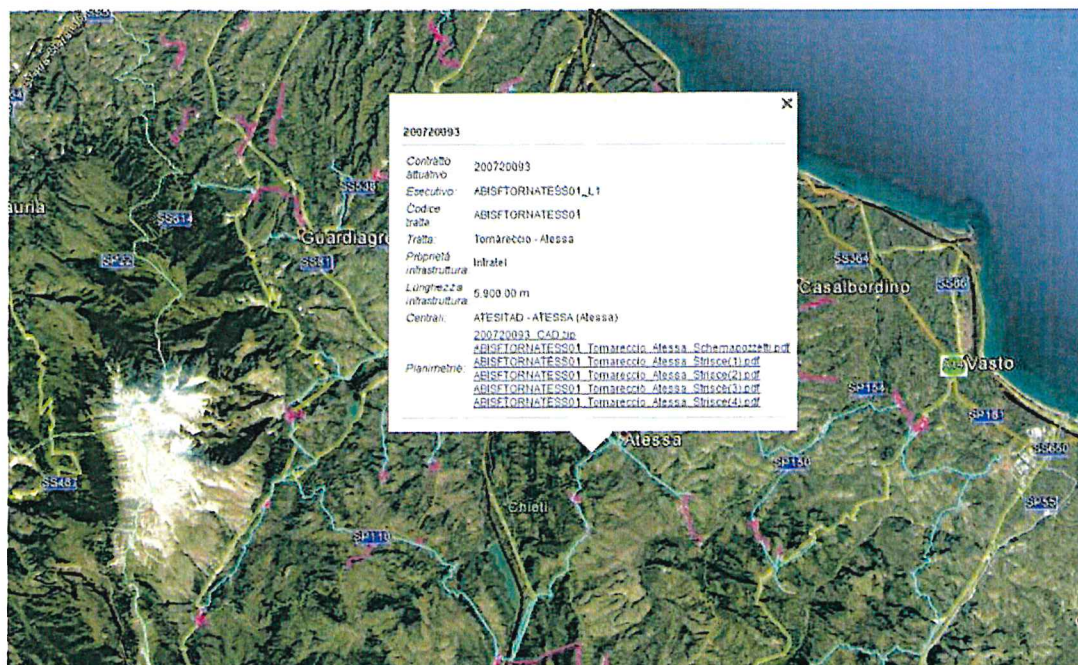
INVITALIA



Passo 4 - Al termine aprire il file mappa_XXXX_XXXX.kmz scaricato sul PC, utilizzando l'applicazione Google Earth Pro.



Passo 5 - All'apertura della mappa, cercare nell'area di interesse e selezionare la tratta richiesta, per ottenere le informazioni presenti in GEO4WIP.



Infratel Italia S.p.A.
Sede Legale: Via Calabria, 46 - 00187 Roma
T +39 06 97749311 F +39 06 97749370
www.infratelitalia.it
Iscrizione al Registro delle Imprese di Roma
R.E.A. 1055521 - C.F. e P.IVA 07791571008

Sede Operativa:
Via Silvio D'Amico 40 - 00145 Roma
posta@pec.infratelitalia.it
infrastrutture.servizi@infratelitalia.it
italiadomani.pnrr@postacert.infratelitalia.it

Società soggetta alla direzione ed al coordinamento
dell'Agenzia nazionale per l'attrazione degli investimenti
e lo sviluppo d'impresa S.p.A. - INVITALIA
Azionista Unico - Capitale sociale € 8.594.044,00

INFRATEL ITALIA



Passo 6 – Scaricare i files presenti nella sezione, selezionandone il nome.

X

200720093

Contratto
altativo: 200720093

Esecutivo: ABISFTORNATESS01_L1

Codice
tratta: ABISFTORNATESS01

Tratta: Tornareccio - Atesa

Proprietà
infrastruttura: Infratel

Lunghezza
infrastruttura: 5.900,00 m

Centrali: 200720093 CAD.zip (sssa)

Planimetrie:

- [ABISFTORNATESS01 Tornareccio Atesa Schemapozzetti.pdf](#)
- [ABISFTORNATESS01 Tornareccio Atesa Strisce\(1\).pdf](#)
- [ABISFTORNATESS01 Tornareccio Atesa Strisce\(2\).pdf](#)
- [ABISFTORNATESS01 Tornareccio Atesa Strisce\(3\).pdf](#)
- [ABISFTORNATESS01 Tornareccio Atesa Strisce\(4\).pdf](#)

Atessa



Infratel Italia S.p.A.
Sede Legale: Via Calabria, 46 - 00187 Roma
T +39 06 97749311 F +39 06 97749370
www.infratelitalia.it
Iscrizione al Registro delle Imprese di Roma
R.E.A. 1055521 - C.F. e P.IVA 07791571008

Sede Operativa:
Via Silvio D'Amico 40 - 00145 Roma
posta@pec.infratelitalia.it
infrastrutture.servizi@dig.itali@postacert.infratelitalia.it
italiadomanipnrr@postacert.infratelitalia.it

Società soggetta alla direzione ed al coordinamento
dell'Agenzia nazionale per l'attrazione degli investimenti
e lo sviluppo d'impresa S.p.A. - INVITALIA
Azionista Unico - Capitale sociale € 8.594.044,00



Prot. n° 59486/2025/GC/MP/ag
Funzione Costruzioni Autostradali
U.O. Sviluppo Realizzazione Opere e Patrimonio

Spettabile
Consiglio di Bacino dell'Ambito Bacchiglione
Via Palladio, 124
36030 – Villaverla (VI)
Pec: atobacchiglione@legalmail.it

e, p.c.

Spett.le
Ministero delle Infrastrutture e dei Trasporti
Dipartimento per le Infrastrutture e le reti di trasporto
Direzione Generale per le Autostrade e la vigilanza
sui contratti di concessione autostradali
Ufficio Ispettivo Territoriale di Bologna
Viale A. Masini, 8
40126 Bologna
Pec: uit.bologna@pec.mit.gov.it

0001445/25 – 18/09/2025

Consiglio di Bacino Bacchiglione
Cod. Classifica



Verona, 15 settembre 2025

OGGETTO: Procedimento di approvazione del Progetto Definitivo: "Estensione della rete fognaria e potenziamento del sistema di distribuzione idrica in località S. Pietro Intrigogna, Strada Casale, Strada Pelosa e Strada Businello in Comune di Vicenza (VI) - I stralcio" – Avvio del procedimento e contestuale indizione della Conferenza di Servizi decisoria ex Legge 241/1990 e ss.mm.ii.
Rif. Autostrada: pratica 865.
Riscontro vs. nota prot. 1196/FC/mp

In riferimento alla Conferenza di Servizi in oggetto e relativamente alla documentazione acquisita si segnala che, per quanto concerne le opere in attraversamento alla proprietà autostradale e la loro prosecuzione in fascia di rispetto, si premette che questa Società non può annoverarsi tra i soggetti privati assoggettabili a procedure espropriative, né le sue proprietà possono essere gravate da servitù.

Tali esclusioni sono attive in quanto gli immobili in proprietà della scrivente Concessionaria rivestono carattere di demanialità – avvinti alla categoria del demanio eventuale – carattere ad essi impresso sin dalla loro acquisizione, così come pure determinato dalla funzione che essi esplicano. Infatti, tutti gli immobili saranno, al termine del rapporto concessorio vigente, devoluti al concedente Ministero delle Infrastrutture e dei Trasporti - Direzione Generale per le Autostrade.

Per questa ragione essi non possono essere assoggettati ad espropriazione o ad asservimento.

Tutti i rapporti con terzi che comportino interferenza con sedimi/proprietà autostradali dovranno essere disciplinati mediante atto convenzionale a titolo oneroso, da approvarsi con specifico decreto del concedente Ministero delle Infrastrutture e dei Trasporti – DGA.



Autostrada Brescia Verona Vicenza Padova SpA a socio unico - Via Flavio Gioia, 71 37135 Verona
Capitale Sociale € 125.000.000 int. vers. C.C.I.A.A. VR n. 350682 C.F. e P. Iva n. 03614140238 Codice Destinatario B2K7HJZ
Tel. +39 0458272222 Fax +39 0458200051 www.autobspd.it autobspd@autobspd.it direzione@pec.autobspd.it
Società soggetta all'attività di direzione e coordinamento da parte di A4 Holding S.p.A.

Confidential (R2)



Si precisa che, gli interventi eseguiti all'interno della fascia di rispetto dovranno essere oggetto di successiva pratica presso il MIT-DGA per il tramite di questa Concessionaria e disciplinati mediante atto unilaterale di vincolo che dovrà essere sottoscritto con firma autenticata, trascritto presso la Conservatoria dei RR.II., preventivamente all'avvio dei lavori in fascia di rispetto.

Distinti saluti.

Dott. Bruno Chiari
Amministratore Delegato



Autostrada Brescia Verona Vicenza Padova SpA a socio unico Via Flavio Gioia, 71 37135 Verona
Capitale Sociale € 125.000.000 int. vers. C.C.I.A.A. VR n. 350682 C.F. e P. Iva n. 03614140238 Codice Destinatario B2K7HJZ
Tel. +39 0458272222 Fax +39 0458200051 www.autobspd.it autobspd@autobspd.it direzione@pec.autobspd.it
Società soggetta all'attività di direzione e coordinamento da parte di A4 Holding S.p.A.

Confidential (R2)

MIC\MIC_SABAP-VR_UO13\29/09/2025\0030386-P

*Ministero della cultura*SOPRINTENDENZA ARCHEOLOGIA, BELLE ARTI E PAESAGGIO
PER LE PROVINCE DI VERONA, ROVIGO E VICENZA

Verona, data del protocollo

Consiglio di Bacino dell'Ambito Bacchiglione
atobacchiglione@legalmail.it

p.c.

Commissione Regionale del Patrimonio Culturale
sr-ven.corepacu@cultura.gov.it

0001478/25 - 29/09/2025

Consiglio di Bacino Bacchiglione
Cod. Classifica

Risposta al foglio prot. n. 1196 del 04/08/2025
Prot. in entrata n. 24401 del 04/08/2025
Classificazione 34.43.01

OGGETTO: VICENZA – Procedimento di approvazione del Progetto Definitivo: “Estensione della rete fognaria e potenziamento del sistema di distribuzione idrica in località S. Pietro Intrigogna, Strada Casale, Strada Pelosa e Strada Businello in Comune di Vicenza (VI) - I stralcio” – Avvio del procedimento e contestuale indizione della Conferenza di Servizi decisoria ex Legge 241/1990 e ss.mm.ii.

- Tutela ai sensi della Parte Terza - Beni Paesaggistici – art. 146 del D. Lgs. 42/2004 e ss.mm.ii.
- Tutela ai sensi della Parte Seconda del D. Lgs. 42/2004 e ss.mm.ii., art. 28, c. 4: *misure cautelari e preventive*. D. Lgs. 36/2023, art. 41, c. 4 e all. I.8: *verifica preventiva dell'interesse archeologico*. Prescrizioni per la tutela archeologica.

CON RIFERIMENTO all'indizione della Conferenza di Servizi in epigrafe, pervenuta in data 04/08/2025 con vs. prot. 1196 ed acquisita agli atti di quest'Ufficio in pari data con prot. 24401;

VISTO il D.P.C.M. n. 57 del 15/03/2024, recante “Regolamento di organizzazione del Ministero della cultura, degli uffici di diretta collaborazione del Ministro ed Organismo indipendente valutazione performance”;

VISTO il D.P.C.M. n. 270 del 05/09/2024, recante “Articolazione degli uffici dirigenziali e degli istituti dotati di autonomia speciale di livello non generale del Ministero della cultura”;

CONSIDERATO che l'intervento ricade in area tutelata ai sensi della Parte III - Beni paesaggistici - del D. Lgs. n.42 del 2004;

VISTA la Relazione paesaggistica ai sensi del D.P.C.M. 12 dicembre 2005;

RITENUTO che le caratteristiche delle opere di cui trattasi, così come desumibili dall'esame della documentazione pervenuta, non verrebbero ad arrecare pregiudizio alle zone tutelate interessate dall'intervento;

Tutto ciò richiamato e premesso per quanto di competenza ai sensi della parte III – beni paesaggistici del D. Lgs. 42-2004 e s.m. e i.,

QUESTA SOPRINTENDENZA ESPRIME PARERE FAVOREVOLE

al progetto così come descritto negli elaborati pervenuti.



Soprintendenza Archeologia Belle Arti e Paesaggio per le province di Verona, Rovigo e Vicenza
Piazza San Fermo, 3/a - 37121 Verona – TEL. 045-80.50.111 – C.F. 80022500237 – IPA CER15H
PEO: sabap-vr@cultura.gov.it – PEC: sabap-vr@pec.cultura.gov.it – WEB: www.sabap-vr.beniculturali.it

Per quanto riguarda la tutela archeologica:

VISTO il D.P.C.M. del 14/02/2022, recante “*Approvazione delle linee guida per la procedura di verifica dell’interesse archeologico e individuazione procedimenti semplificati*”;

VALUTATI i risultati delle indagini archeologiche preliminari contenuti nel *Documento di valutazione dell’interesse archeologico* redatto dalla dott.ssa Rossella Brera e sottoscritto dal dott. Cristiano Miele, che ha attribuito all’opera un grado di rischio medio, come da cartografia presentata (Tav. 02);

TENUTO CONTO che il documento presentato è stato elaborato nel 2021, prima dell’approvazione delle linee guida per la procedura di verifica dell’interesse archeologico di cui sopra, e che la raccolta dei dati archivistici non è quindi aggiornata a più recenti attività archeologiche effettuate presso il ponte di Debba che non hanno rilevato la presenza di stratigrafie archeologiche;

CONSIDERATO, infine, che nell’area interessata dall’intervento non risultano essere stata in precedenza effettuate indagini archeologiche, non potendo quindi escludersi a priori il rischio di rinvenimenti d’interesse storico-archeologico;

CONSIDERATO, inoltre, che il contesto di pianura in cui si colloca l’opera è noto per la presenza di insediamenti rustici a carattere sparso correlati a sistemi di divisione agraria di età romana, come testimoniato dai rinvenimenti occorsi durante i lavori di realizzazione delle carianti del metanodotto Cremona-Mestre (archivio Sabap Vr-Ro-Vi);

VALUTATA l’entità degli scavi previsti dal primo stralcio oggetto della presente Conferenza di Servizi, che, a giudicare dalla documentazione messa a disposizione dall’Ente proponente, sono costituiti a) dall’esecuzione di trincee su sede stradale della lunghezza totale di circa 7.000 m, larghezza 0,70 m e profondità variabile comunque superiore ad 1 m; b) dalla realizzazione di tre nuovi impianti di sollevamento c) dal superamento dell’interferenza data dall’autostrada attraverso la tecnica microtunnelling;

QUESTA SOPRINTENDENZA COMUNICA QUANTO SEGUE

-relativamente agli scavi necessari per la realizzazione dei nuovi impianti di sollevamento e delle buche di spinta e di arrivo del microtunnelling, dato che gli stessi verranno realizzati su terreni agricoli e raggiungeranno profondità importanti comprese tra 2 e 4 m, ai sensi dell’art. 1, c. 4 dell’allegato I.8 del D. Lgs. 36/2023 al fine di prevenire l’eventuale incidenza di resti di interesse archeologico si dispone l’attivazione della procedura di Verifica preventiva dell’interesse archeologico, come disciplinata dall’art. 1, c. 7 dell’allegato I.8 del D. Lgs. 36/2023 attraverso la realizzazione di sondaggi archeologici preventivi, condotte da codesta Stazione appaltante per il tramite di archeologi dotati dei prescritti requisiti di professionalità.

Si rammenta che, secondo quanto previsto dall’art. 1, c. 7 dell’allegato I.8 del D. Lgs. 36/2023 e s.m.i. le indagini archeologiche preventive devono essere realizzate “previa stesura di un progetto dettagliato” redatto da archeologi professionisti in possesso dei requisiti di legge e sottoposto all’approvazione della Scrivente.

Inoltre, qualora la verifica preventiva dell’interesse archeologico si protragga oltre l’inizio della procedura di affidamento dei lavori, il capitolato speciale del progetto posto a base dell’affidamento dei lavori deve rigorosamente disciplinare, a tutela dell’interesse pubblico sotteso alla realizzazione dell’opera, i possibili scenari contrattuali e tecnici che potrebbero derivare in ragione dell’esito della verifica medesima.

-per quanto concerne le opere di realizzazione delle condotte fognarie ai sensi dell’art. 1, c. 5 dell’allegato I.8 del D. Lgs. 36/2023 non si dispone l’attivazione della verifica preventiva dell’interesse archeologico secondo quanto previsto dall’art. 1 c. 7 e ss. dell’allegato I.8 del D. Lgs. 36/2023, ma si richiede che sia garantita, a scopo cautelativo e senza alcun onere a carico della Scrivente, l’assistenza archeologica agli scavi al fine di verificare l’eventuale emersione, nel corso dei lavori, di nuovi elementi



Soprintendenza Archeologia Belle Arti e Paesaggio per le province di Verona, Rovigo e Vicenza
Piazza San Fermo, 3/a - 37121 Verona - TEL. 045-80.50.111 - C.F. 80022500237 - IPA CER15H
PEO: sabap-vr@cultura.gov.it - PEC: sabap-vr@pec.cultura.gov.it - WEB: www.sabap-vr.beniculturali.it

archeologicamente rilevanti, che potranno comportare un'ulteriore fase di approfondimento d'indagine ai sensi della normativa vigente in materia (D. Lgs. 36/2023 all. I. 8; D. Lgs. 42/2004 e ss.mm.ii. art. 28 c. 4), con scavo estensivo dei contesti archeologici individuati.

Si raccomanda di prevedere, in caso di rinvenimenti di stratificazioni archeologiche, tempi e risorse adeguati a garantire le necessarie indagini, ricordando altresì che eventuali rinvenimenti di particolare consistenza potrebbero richiedere varianti progettuale.

Entro sei mesi dalla fine delle attività archeologiche, sia in caso di presenza che assenza di rinvenimenti archeologici, dovrà essere consegnata la relativa documentazione tecnico-scientifica, che costituisce parte integrante dell'intervento.

Si rammenta che la direzione delle indagini, secondo quanto disposto dal D. Lgs. 42/2004 e ss.mm.ii, compete allo scrivente Ufficio, a cui dovranno essere comunicati, con anticipo non inferiore a 10 giorni, la data di inizio delle attività e il nominativo degli archeologi professionisti incaricati.

II. SOPRINTENDENTE

Arch. Andrea Rosignoli

(documento firmato digitalmente)

Il Responsabile del Procedimento

Funzionario archeologo dott.ssa Giulia Pelucchini
AREA II - UT 05 Vicenza città e comuni limitrofi
E-mail: giulia.pelucchini@cultura.gov.it

Il Responsabile dell'Istruttoria tutela paesaggistica


Funzionario architetto Felice Giuseppe Romano

Il collaboratore all'Istruttoria

Ass. Tec. Annunziata Mariano



Soprintendenza Archeologia Belle Arti e Paesaggio per le province di Verona, Rovigo e Vicenza
Piazza San Fermo, 3/a - 37121 Verona - TEL. 043-80.50.111 - C.F. 80022500237 - IPA CER15H
PEO: sabap-vr@cultura.gov.it - PEC: sabap-vr@pec.cultura.gov.it - WEB: www.sabap-vr.beniculturali.it

	CONFERENZA DEI SERVIZI	Cod.: 25001
		Rev.: 00
	PARERE	Emissione: 03/10/2025
		Pag.: 1/2
OGGETTO: Procedimento di approvazione del Progetto Definitivo: "Estensione della rete fognaria e potenziamento del sistema di distribuzione idrica in località S. Pietro Intrigogna, Strada Casale, Strada Pelosa e Strada Businello in Comune di Vicenza (VI) - I stralcio"		

V-Reti S.p.A., che si esprime per proprio conto per i servizi energia elettrica (EE) e gas e per conto di AGSM AIM Smart Solutions per quanto riguarda fibre ottiche (FO), visionato il materiale ricevuto con PEC del 04/08/2025, esprime il proprio

parere favorevole

alla realizzazione delle opere in progetto, condizionato al rispetto delle seguenti precisazioni/prescrizioni di carattere generale:

- Si raccomanda di prestare molta attenzione nelle fasi di scarifica, in quanto alcuni sottoservizi potrebbero essere posizionati già alla profondità di 40 cm estradosso;
- In tutti i casi non dovrà essere posto sulla verticale delle condotte gas, polifore per energia elettrica e polifore per fibre ottiche alcun manufatto (pozzetti, plinti, caditoie, cartelli stradali, ecc.);
- Si dovrà prestare attenzione durante la fase di infissione di guard-rail, paletti o di altri manufatti nel terreno alla presenza di sottoservizi;
- La posizione indicata in planimetria si riferisce all'asse del sottoservizio con tolleranza planimetrica di +/- 20 cm;
- Ricordiamo che le infrastrutture sono in continuo aggiornamento e pertanto alcuni sottoservizi potrebbero essere modificati nel tempo sia planimetricamente che altimetricamente in più ed in meno rispetto all'immagine allegata.
- Durante le lavorazioni si deve prestare molta attenzione alle linee aeree ed al rispetto della normativa antinfortunistica D.Lgs 81/2008;
- Le opere in progetto non devono indurre tensioni o deformazioni nelle condotte/canalizzazioni attraversate;
- In caso di modifiche sostanziali di quota del piano asfaltato, gli eventuali pozzetti rientranti nell'area di lavoro dovranno essere riportati ad una quota adeguata;
- Qualora le nuove infrastrutture o l'area d'influenza degli scavi interferissero con tubazioni, canalizzazioni o pozzetti esistenti, deve esserne previsto il preventivo spostamento in posizione congrua, con costi a carico del richiedente.
- Dovrà essere comunicata con congruo anticipo la data di inizio dei lavori in progetto (indicativamente una settimana prima), in modo tale che V-Reti possa, per tramite dei propri tecnici, organizzare la supervisione dei lavori.

Per quanto concerne la **rete di distribuzione del gas** si rammenta che:

- Ogni lavorazione dovrà essere realizzata nel rispetto della norma UNI 10576 (*Protezione delle tubazioni gas durante i lavori nel sottosuolo*). Dovrà essere garantita la distanza minima di 0.30 m tra le condotte gas in bassa pressione e qualsiasi manufatto non in pressione (0,50 m in caso di condotte gas in media pressione).

Per quanto concerne la **rete di distribuzione dell'energia elettrica** si rammenta che:

- I nostri conduttori sono da ritenersi costantemente in tensione e che non è consentito svolgere lavori in prossimità di linee elettriche a distanze inferiori ai limiti di legge (rif. *D.Lgs n. 81/08 - art. 83*). In caso di rinvenimento di polifore per energia elettrica dovranno essere interrotte tutte le operazioni e richiesto il fuori servizio delle linee elettriche, con relativi costi a carico del richiedente.

0001510/25 - 07/10/2025

Consiglio di Bacino Bacchiglione
Cod. Classifica



Infine, comunichiamo l'interesse di V-Reti S.p.A. e AGSM AIM Smart Solutions S.r.l., nell'ambito del progetto descritto, a valutare il potenziamento delle rispettive infrastrutture nell'area in oggetto, mediante la posa di alcune condotte e cavidotti da realizzare contestualmente ai lavori di riqualificazione della rete fognaria.

Le suddette infrastrutture eventualmente da posare sono costituite da:

- Cavidotti elettrici interrati in media e bassa tensione (MT-BT);
- Cavidotti per telecomunicazioni.

Al fine di cogliere l'opportunità ed i benefici derivanti da un'attività sinergica, proponiamo un confronto sul cronogramma previsto per la fase di progettazione e la fase di esecuzione, per gli interventi di nostro interesse.

Questi saranno eventualmente oggetto di una convenzione per la ripartizione degli oneri ed il calcolo della quota di nostra competenza, al fine di verificarne la finanziabilità all'interno del ns. piano degli investimenti.

Si allega a titolo indicativo una planimetria indicativa che riporta sinteticamente il posizionamento delle nuove condotte/canalizzazioni sopraelencate.

Allegati:

- 25117_INT_T01_00 (planimetria sottoservizi esistenti)
- 25117_INT_T02_00 (planimetria sottoservizi di progetto)

Il Direttore
Area Progettazione e Direzione Lavori
ing. Roberto Bottin



ROBERTO
BOTTIN
03.10.2025
11:51:12
GMT+02:00



**ESTENSIONE DELLA RETE FOGNARIA E
POTENZIAMENTO DEL SISTEMA DI
DISTRIBUZIONE IDRICA IN LOCALITA'
S. PIETRO INTRIGOGNA,
STRADA DI CASALE, STRADA PELOSA E
STRADA BUSINELLO
IN COMUNE DI VICENZA - I STRALCIO**

PLANIMETRIA SOTTOSERVIZI DI PROGETTO

3									
2									
1									
0	01/10/2025	EMISSIONE	C. DE BENEDETTI	A. BONVICINI	R. BOTTIN	-			
REV.	DATA	DESCRIZIONE DELLA REVISIONE	ESEGUITO	CONTROLLATO	VERIFICA TECNICA	VERIFICA SICUREZZA	APPROVATO		
SCALE:	1:50000	FILE 25117_INT_T02_00	FIRMA	FIRMA	FIRMA	FIRMA	FIRMA	FIRMA	
ALLEGARE ALLA 1 ^a EDIZIONE DEL PROGETTO LA REPLICAZIONE, Duplicazione, COPIAZIONE o TRACCIA ALTERNATIVA DEL PRODOTTO ELETTRONICO INFORMATIZZATO CON LE SEGUENTI CARATTERISTICHE: - FORMATO PDF A3; - DIMENSIONI LARGHEZZA x ALTEZZA: 297x420 mm; - RIFERIMENTO ALL'ESISTENTE PROGETTO.								IL PROGETTISTA	
								ANNO	2025
								PRATICA	117
Progettazione/Direzione Lavori								ELABORATO	
								COMUNE	T02 VICENZA

v-reti

V-RETI S.p.a.
Contrà Pedemuro San Biagio 72 - 36100 Vicenza
www.v-reti.it - PEC: v-reti@pec.v-reti.it